



MUNICIPALIDAD PROVINCIAL DE HUAMANGA

RESOLUCIÓN GERENCIAL N°56-2016-MPH/GDT.

VISTO:

Ayacucho,

29 MAR. 2016

El Expediente N° 7559 del 18 de Marzo 2016 por el cual Don Fredy Mael Ramos Arana, en representación de la SOCIEDAD DE BENEFICIENCIA PÚBLICA DE AYACUCHO solicita rectificación de la autorización de sub división de Predio Rústico, ubicado en el Fundo Pongora, predios denominados: Sutuy Urccu, Chuso Almidón, Piccpitucupa Huachanan y Ccasa Era, jurisdicción del distrito de Ayacucho, provincia de Huamanga;

CONSIDERANDO:

Que, los gobiernos locales gozan de autonomía política, económica y administrativa en los asuntos de su competencia, de conformidad a lo dispuesto en el Artículo II del Título Preliminar de la Ley Orgánica de Municipalidades, Ley N° 27972, concordante con el Artículo 194° de la Constitución Política del Estado, modificado por la Ley N° 27680, Ley de Reforma Constitucional del Capítulo XIV del Título IV, sobre descentralización;

Que, de la evaluación efectuada al expediente técnico presentado por el Administrado, conformado por la copia literal, escritura pública, el plano, memoria descriptiva y demás requisitos establecidos en el Texto Único de Procedimientos Administrativos (TUPA), y el Informe Técnico N°68-2016-MPH/32-36/I, se determina precedente autorizar la sub división del Predio Rural Rústico con un área matriz de 18.978Has.

Por los fundamentos expuestos y en uso de las atribuciones resolutivas conferidas por el artículo 39° de la Ley Orgánica de Municipalidades N° 27972;

SE RESUELVE:

ARTÍCULO PRIMERO.- ACLARAR el error material contenida en la Resolución Gerencial N°012-2016-MPH/GDT, del 11-01-16, que autoriza la Sub División del Predio Rural Rústico del Fundo Pongora, en los lotes denominados Sutuy Urccu, Chuso Almidón, Piccpitucupa Huachanan y Ccasa Era, con una extensión superficial de 18.978Has, conforme a las especificaciones del plano y la memoria descriptiva, con el siguiente detalle:

1. PROYECTO

SANEAMIENTO DE PROPIEDAD RURAL – INDEPENDIZACIÓN POR VENTA

2. TITULARES

JULIA SAEZ MALDONADO

RICARDO SAEZ MALDONADO





MUNICIPALIDAD PROVINCIAL DE HUAMANGA

VICTORIA SAEZ MALDONADO

3. PREDIOS

CCASA ERA

CHUSOALMIDON

SUTUY URCCU

PICCPITUCUPA HUACHANAN

4. UBICACIÓN

DEPARTAMENTO : Ayacucho

PROVINCIA : Huamanga

DISTRITO : Ayacucho

5. ANTECEDENTES

Los predios denominados: CCASA ERA de propiedad de la Sra. JULIA SAEZ MALDONADO está inscrito en la SUNARP en la partida N° 11105564, SUTUY URCCU y CHUSOALMIDON ambos de propiedad del Sr. RICARDO SAEZ MALDONADO están inscritos en las partidas Nros. 11105568 y 11105561 respectivamente, y PICCPITUCUPA HUACHANAN de propiedad de la Sra. VICTORIA SAEZ MALDONADO está inscrito en la SUNARP en la partida N° 11105563

6. A FAVOR DE:

LA BENEFICENCIA PÚBLICA DE AYACUCHO

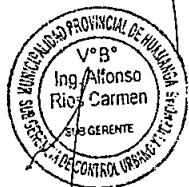
7. DESCRIPCION

La presente Memoria Descriptiva, corresponde a la Independización de 02 Áreas y 02 áreas a transferir en su totalidad descrita en el presente documento, perteneciente a Los mencionados propietarios.

Por lo tanto, el presente documento, se elabora con fines de independización y transferencia por Compra-Venta de las 4 fracciones denominados áreas, del terreno de 10.0000 HAS.

AREA MATRIZ N° 02 INSCRITO EN LA PARTIDA N°

11105561





MUNICIPALIDAD PROVINCIAL DE HUAMANGA

AREA: 10.7885 HAS.
PERIMETRO: 2,157.16 ml.

AREA A INDEPENDIZAR N° 2A

1. TITULAR
BENEFICENCIA PÚBLICA DE AYACUCHO
2. PREDIO : SUTUY URCCU
3. LIMITES Y LINDEROS

| Colindancias | Longitud (ml) | Descripción |
|--------------|---------------|---|
| Por el Norte | 125.28 ml | Limita con la propiedad del Sr. RICARDO SAEZ MALDONADO, (inscrito en la Partida N° 11105568) iniciando del vértice A hasta el vértice 5, con 03 tramos en línea quebrada. Tramos: 54.26 m.l., 56.83 m.l. y 14.19 m.l. |
| Por el Este | 343.64 ml | Limita con la propiedad de la Sra. Victoria Sáez Maldonado (inscrito en la partida N° 11105563), (Área N° 04 a transferir a la beneficencia Pública de Ayacucho) iniciando en el vértice 5 hasta el vértice 9 con 04 tramos en línea quebrada, continuando con la propiedad de Julia Sáez Maldonado (inscrito en la partida N° 11105564), (Área N° 05 a transferir a la beneficencia Pública de Ayacucho) iniciando en el vértice 9 hasta el vértice 29 con 12 tramos en línea quebrada, continuando con la propiedad de Yovana Leche Maldonado (Inscrita en la partida N° 11105566) iniciando en el vértice 29 al vértice P con 01 tramo en línea recta. Tramos: 50.8 m.l., 24.31 m.l., 38.77 m.l., 15.41 m.l., 35.79 m.l., 19.9 m.l., 14.17 m.l., 17.15 m.l., 14.06 m.l., 16.28 m.l., 4.41 m.l., 10.03 m.l., 6.35 m.l., 11.07 m.l., 18.72 m.l., 42.73 m.l., y 3.69 m.l.. |
| Por el Sur | 66.27 ml | Limita parte con EL ÁREA REMANENTE N° 02 - R2 de la propiedad de Ricardo Sáez Maldonado (que está vendiendo a la Beneficencia Pública de Ayacucho) (cuya MATRIZ N° 02 está inscrito en la Partida N° 11105568), iniciando desde el vértice P hasta el vértice O, con 01 tramo en línea recta. Tramo: 66.27 m.l. |





MUNICIPALIDAD PROVINCIAL DE HUAMANGA

| | | |
|--------------|-----------|---|
| Por el Oeste | 455.52 ml | <p>Limita con la propiedad del Sr. RICARDO SAEZ MALDONADO, (inscrito en la Partida N° 11105562) iniciando del vértice O hasta el vértice M, con 15 tramos en línea quebrada, continuando con el AREA REMANENTE N° 02 - R1 de la propiedad de Ricardo Sáez Maldonado (que está vendiendo a la Beneficencia Pública de Ayacucho) (cuya MATRIZ N° 02 está inscrito en la Partida N° 11105568), iniciando desde el vértice M hasta el vértice A, con 12 tramos en línea quebrada.</p> <p>Tramos: 19.07 m.l., 21.38 m.l., 17.04 m.l., 17.72 m.l., 16.35 m.l., 12.76 m.l., 14.88 m.l., 10.51 m.l., 23.91 m.l., 13.03 m.l., 29.04 m.l., 25.37 m.l., 24.26 m.l., 28.38 m.l., 10.55 m.l., 3.46 m.l., 13.19 m.l., 24.3 m.l., 20.95 m.l., 38.03 m.l., 11.25 m.l., 7.44 m.l., 8.53 m.l., 20.59 m.l., 11.09 m.l., 10.66 m.l., y 1.78m.l.</p> |
|--------------|-----------|---|

4. SUPERFICIE DEL PREDIO

La superficie que el predio encierra es de un área de 4.5347 Has.


5. PERÍMETRO DEL PREDIO

El perímetro total que encierra el polígono del predio es de 990.71 ml.

6. CUADRO DE COORDENADAS UTM DEL PREDIO

| VERTICE | LADO | DISTANCIA | ANG. INTERNO | ESTE (X) | NORTE (Y) |
|---------|-------|-----------|--------------|-------------|--------------|
| A | A-3 | 54.26 | 52°32'55" | 583768.6259 | 8551933.8685 |
| 3 | 3-4 | 56.83 | 193°50'42" | 583818.6744 | 8551912.9047 |
| 4 | 4-5 | 14.19 | 185°8'18" | 583874.8186 | 8551904.1304 |
| 5 | 5-6 | 50.8 | 138°6'11" | 583888.9772 | 8551903.2038 |
| 6 | 6-7 | 24.31 | 167°27'8" | 583924.4952 | 8551866.8823 |
| 7 | 7-8 | 38.77 | 178°52'37" | 583937.3072 | 8551846.2277 |
| 8 | 8-9 | 15.41 | 166°51'23" | 583957.0933 | 8551812.8886 |
| 9 | 9-10 | 35.79 | 190°7'44" | 583961.7397 | 8551798.1920 |
| 10 | 10-11 | 19.9 | 154°35'54" | 583978.3620 | 8551766.4959 |
| 11 | 11-12 | 14.17 | 150°1'27" | 583979.1508 | 8551746.6138 |
| 12 | 12-13 | 17.15 | 220°2'22" | 583972.5614 | 8551734.0646 |
| 13 | 13-14 | 14.06 | 200°32'15" | 583976.2250 | 8551717.3116 |
| 14 | 14-15 | 16.28 | 166°10'40" | 583983.8555 | 8551705.5047 |
| 15 | 15-16 | 4.41 | 203°37'10" | 583989.1683 | 8551690.1195 |
| 16 | 16-17 | 10.03 | 188°8'47" | 583992.1581 | 8551686.8762 |
| 17 | 17-18 | 6.35 | 120°5'40" | 583999.9332 | 8551680.5387 |
| 18 | 18-19 | 11.07 | 204°41'13" | 583998.9295 | 8551674.2645 |
| 19 | 19-20 | 18.72 | 111°12'1" | 584001.9071 | 8551663.5981 |





MUNICIPALIDAD PROVINCIAL DE HUAMANGA


| | | | | | |
|-------|-------|--------|------------|-------------|--------------|
| 20 | 20-21 | 42.73 | 236°5'26" | 583986.9156 | 8551652.3837 |
| 21 | 21-P | 3.69 | 163°26'33" | 583989.0693 | 8551609.7053 |
| P | P-O | 66.27 | 118°5'37" | 583988.1984 | 8551606.1242 |
| O | O-54 | 19.07 | 102°41'9" | 583924.0127 | 8551589.6145 |
| 54 | 54-55 | 21.38 | 158°59'40" | 583915.3240 | 8551606.5861 |
| 55 | 55-56 | 17.04 | 172°4'52" | 583913.0503 | 8551627.8438 |
| 56 | 56-57 | 17.72 | 197°39'13" | 583913.5897 | 8551644.8759 |
| 57 | 57-58 | 16.35 | 209°25'37" | 583908.7522 | 8551661.9263 |
| 58 | 58-59 | 12.76 | 146°22'57" | 583897.1406 | 8551673.4303 |
| 59 | 59-60 | 14.88 | 178°34'39" | 583894.5648 | 8551685.9241 |
| 60 | 60-61 | 10.51 | 216°27'12" | 583891.9222 | 8551700.5722 |
| 61 | 61-62 | 23.91 | 205°5'53" | 583884.2744 | 8551707.7842 |
| 62 | 62-63 | 13.03 | 160°54'14" | 583861.5655 | 8551715.2601 |
| 63 | 63-64 | 29.04 | 178°38'11" | 583851.2043 | 8551723.1583 |
| 64 | 64-65 | 25.37 | 168°59'20" | 583828.5357 | 8551741.3072 |
| 65 | 65-66 | 24.26 | 192°34'22" | 583812.1237 | 8551760.6544 |
| 66 | 66-67 | 28.38 | 181°25'32" | 583792.7770 | 8551775.2966 |
| 67 | 67-M | 10.55 | 185°6'19" | 583769.7314 | 8551791.8529 |
| M | M-L | 3.46 | 134°8'1" | 583760.6489 | 8551797.2218 |
| L | L-K | 13.19 | 190°7'55" | 583759.8380 | 8551800.5880 |
| K | K-J | 24.3 | 184°30'10" | 583754.5420 | 8551812.6660 |
| J | J-I | 20.95 | 170°54'8" | 583743.0660 | 8551834.0870 |
| I | I-H | 38.03 | 172°16'40" | 583736.2160 | 8551853.8890 |
| H | H-G | 11.25 | 168°36'17" | 583728.7260 | 8551891.1710 |
| G | G-F | 7.44 | 154°50'53" | 583728.7330 | 8551902.4190 |
| F | F-E | 8.53 | 147°3'12" | 583731.9000 | 8551909.1530 |
| E | E-D | 20.59 | 150°0'17" | 583739.1469 | 8551913.6578 |
| D | D-C | 11.09 | 218°36'57" | 583759.7300 | 8551914.3300 |
| C | C-B | 10.66 | 224°35'20" | 583768.1630 | 8551921.5290 |
| B | B-A | 1.78 | 199°38'56" | 583769.0780 | 8551932.1480 |
| TOTAL | | 990.71 | | | |

7. VIAS DE ACCESO

Para llegar a dicho predio se recorre por la carretera afirmada vía Comunidad Campesina Mollepata (Asentamiento Humano Juan Velazco Alvarado) y continuando por la trocha carrozable hasta llegar al lugar denominado SUTUY URCCU con una distancia aproximada de 08 Km.

Así mismo también existe una vía de herradura, de la ciudad de Ayacucho a RETAMA CCASA hasta llegar a SUTUY URCCU, con una distancia aproximada de 05 Km.





MUNICIPALIDAD PROVINCIAL DE HUAMANGA

8. ESCALA
1000/2000

AREA REMANENTE N° 02 - R1

1. TITULAR
RICARDO SAEZ MALDONADO
2. PREDIO
SUTUY URCCU
3. LIMITES Y LINDEROS DEL PREDIO

| Colindancias | Longitud (ml) | Descripción |
|--------------|---------------|---|
| Por el Norte | 72.80 ml | Limita con la propiedad Guillermo prospero Lozano Quispe (Inscrito en la partida N° 11105560) iniciando en el vértice 72 al vértice 1 con 01 tramo en línea recta, continuando con la propiedad de Ricardo Sáez Maldonado, (Inscrito en la partida 11105568) (Área remanente N° 09) iniciando desde el vértice 1 al vértice A; con 02 tramos en línea quebrada. |
| | | Tramos: 29.07 m.l., 26.17 m.l. y 17. m.l. |
| Por el Este | 171.27 ml | Limita con la propiedad de Ricardo Sáez Maldonado, (Inscrito en la partida 11105561) (Área a Independizar N° 2A en favor de la Beneficencia Publica de Ayacucho) del vértice A la vértice M con 12 tramos en línea quebrada. |
| | | Tramos: 1.78 m.l., 10.66 m.l., 11.09 m.l., 20.59 m.l., 8.53 m.l., 7.44 m.l., 11.25 m.l., 38.03 m.l., 20.95 m.l., 24.3 m.l., 13.19 m.l. y 3.46 m.l. |
| Por el Sur | 52.22 ml | Limita con la propiedad de Ricardo Sáez Maldonado, (Inscrito en la partida 11105562) del vértice M hasta el vértice 70, con 03 tramos en línea quebrada. |
| | | Tramos: 0.60 m.l., 24.34 m.l., y 27.28 m.l. |
| Por el Oeste | 111.02 ml | Limita con la propiedad Guillermo prospero Lozano Quispe (Inscrito en la partida N° 11105560) iniciando en el vértice 70 al vértice 72 con 02 tramos en línea quebrada |
| | | Tramos: 37.01 ml. y 74.01 ml. |

4. SUPERFICIE DEL PREDIO
La superficie que el predio encierra es de un área de 0.3589 Has.
5. PERÍMETRO DEL PREDIO
El perímetro total que encierra el polígono del predio es de 407.31 m.l.





MUNICIPALIDAD PROVINCIAL DE HUAMANGA

6. CUADRO DE COORDENADAS UTM DEL PREDIO

| VERTICE | LADO | DISTANCIA | ANG. INTERNO | ESTE (X) | NORTE (Y) |
|---------|-------|-----------|--------------|-------------|--------------|
| 72 | 72-1 | 29.07 | 138°24'39" | 583715.9539 | 8551938.1375 |
| 1 | 1-2 | 26.17 | 82°42'6" | 583734.9539 | 8551960.1375 |
| 2 | 2-A | 17.56 | 205°23'10" | 583752.4278 | 8551940.6534 |
| A | A-B | 1.78 | 127°27'5" | 583768.6259 | 8551933.8685 |
| B | B-C | 10.66 | 160°21'4" | 583769.0780 | 8551932.1480 |
| C | C-D | 11.09 | 135°24'40" | 583768.1630 | 8551921.5290 |
| D | D-E | 20.59 | 141°23'3" | 583759.7300 | 8551914.3300 |
| E | E-F | 8.53 | 209°59'43" | 583739.1469 | 8551913.6578 |
| F | F-G | 7.44 | 212°56'48" | 583731.9000 | 8551909.1530 |
| G | G-H | 11.25 | 205°9'7" | 583728.7330 | 8551902.4190 |
| H | H-I | 38.03 | 191°23'43" | 583728.7260 | 8551891.1710 |
| I | I-J | 20.95 | 187°43'20" | 583736.2160 | 8551853.8890 |
| J | J-K | 24.3 | 189°5'52" | 583743.0660 | 8551834.0870 |
| K | K-L | 13.19 | 175°29'50" | 583754.5420 | 8551812.6660 |
| L | L-M | 3.46 | 169°52'5" | 583759.8380 | 8551800.5880 |
| M | M-68 | 0.6 | 45°51'59" | 583760.6489 | 8551797.2218 |
| 68 | 68-69 | 24.34 | 172°7'2" | 583760.1324 | 8551797.5271 |
| 69 | 69-70 | 27.28 | 186°26'11" | 583741.0779 | 8551812.6684 |
| 70 | 70-71 | 37.01 | 123°35'0" | 583717.9539 | 8551827.1375 |
| 71 | 71-72 | 74.01 | 179°13'34" | 583716.9539 | 8551864.1375 |
| TOTAL | | 407.31 | | | |



AREA REMANENTE N°02 - R2


1. TITULAR
RICARDO SAEZ MALDONADO
2. PREDIO
SUTUY URCCU
3. LIMITES Y LINDEROS DEL PREDIO

| Colindancias | Longitud (ml) | Descripción |
|--------------|---------------|-------------|
|--------------|---------------|-------------|



MUNICIPALIDAD PROVINCIAL DE HUAMANGA

| | | |
|--------------|-----------|---|
| Por el Norte | 270.05 ml | <p>Limita con el mismo propietario Ricardo Sáez Maldonado, (inscrito en la partida N°11105562) iniciando desde el vértice 46 al vértice O; con 8 tramos en línea quebrada, continuando con la propiedad de Ricardo Sáez Maldonado, (inscrito en la partida N°11105568), (con el Área a Independizar N° 2A a favor de la Beneficencia Pública de Ayacucho) iniciando desde el vértice O al vértice P; con 01 tramo en línea recta.</p> <p>Tramos: 45.29 m.l., 12.65 m.l., 34.97 m.l., 15.89 m.l., 31.15 m.l., 38.45 m.l., 7.93 m.l., 17.45 m.l. y 66.27 m.l.</p> |
| Por el Este | 313.87 ml | <p>Limita con el mismo propietario Yovana Leche Maldonado, (inscrito en la partida N°11105566) iniciando desde el vértice P al vértice 30; con 09 tramos en línea quebrada, continuando con la propiedad de Jaime Gómez Sáez (inscrito en la partida N°11105567), iniciando en el vértice 30 al vértice 32, con 02 tramos en línea quebrada.</p> <p>Tramos: 25.5 m.l., 62.75 m.l., 37.78 m.l., 32.04 m.l., 18.93 m.l., 23.62 m.l., 26.32 m.l., 20.37 m.l., 25.91 m.l., 27.84 m.l., y 12.81 m.l.</p> |
| Por el Sur | 462.83 ml | <p>Limita con la propiedad de la Comunidad Campesina Pongora (Inscrita en la partida Ficha N° 1925-020903) iniciando en el vértice 32 al vértice 35, con 03 tramos en línea quebrada, continuando con la propiedad de Guillermo Prospero Lozano Quispe, iniciando desde el vértice 35 al vértice 43, con 8 tramos en línea quebrada.</p> <p>Tramos: 64.17 m.l., 36.1 m.l., 2.43 m.l., 16.6 m.l., 23.02 m.l., 47.07 m.l., 73.00 m.l., 62.65 m.l., 45.04 m.l., 50.99 m.l. y 41.76 m.l.</p> |
| Por el Oeste | 187.48 ml | <p>Limita con la propiedad de Guillermo Prospero Lozano Quispe, (inscrito en la partida N° 11105560) iniciando desde el vértice 43 al vértice 46, con 3 tramos en línea quebrada.</p> <p>Tramos: 82.88 m.l., 69.08 m.l., y 35.52 m.l.</p> |



4. SUPERFICIE DEL PREDIO


La superficie que el predio encierra es de un área de 5.8949 Has.

5. PERÍMETRO DEL PREDIO

El perímetro total que encierra el polígono del predio es de 1,234.23 m.l.

6. CUADRO DE COORDENADAS UTM DEL PREDIO

| VERTICE | LADO | DISTANCIA | ANG. INTERNO | ESTE (X) | NORTE (Y) |
|---------|-------|-----------|--------------|-------------|--------------|
| 46 | 46-47 | 45.29 | 52°32'55" | 583758.4920 | 8551550.6542 |
| 47 | 47-48 | 12.65 | 193°50'42" | 583801.1740 | 8551565.8074 |
| 48 | 48-49 | 34.97 | 185°8'18" | 583813.7055 | 8551564.0610 |



MUNICIPALIDAD PROVINCIAL DE HUAMANGA

| | | | | | |
|-------|-------|----------|------------|-------------|--------------|
| 49 | 49-50 | 15.89 | 138°6'11" | 583848.4724 | 8551560.2715 |
| 50 | 50-51 | 31.15 | 167°27'8" | 583864.2835 | 8551561.8507 |
| 51 | 51-52 | 38.45 | 178°52'37" | 583895.4290 | 8551561.6640 |
| 52 | 52-53 | 7.93 | 166°51'23" | 583933.5919 | 8551566.3207 |
| 53 | 53-O | 17.45 | 190°7'44" | 583931.9632 | 8551574.0850 |
| O | O-P | 66.27 | 154°35'54" | 583924.0127 | 8551589.6145 |
| P | P-22 | 25.5 | 150°1'27" | 583988.1984 | 8551606.1242 |
| 22 | 22-23 | 62.75 | 220°2'22" | 583982.1720 | 8551581.3442 |
| 23 | 23-24 | 37.78 | 200°32'15" | 584035.8747 | 8551548.8849 |
| 24 | 24-25 | 32.04 | 166°10'40" | 584055.6491 | 8551516.6889 |
| 25 | 25-26 | 18.93 | 203°37'10" | 584068.6605 | 8551487.4125 |
| 26 | 26-27 | 23.62 | 188°8'47" | 584078.4012 | 8551471.1756 |
| 27 | 27-28 | 26.32 | 120°5'40" | 584088.9103 | 8551450.0277 |
| 28 | 28-29 | 20.37 | 204°41'13" | 584103.9768 | 8551428.4506 |
| 29 | 29-30 | 25.91 | 111°12'1" | 584118.8021 | 8551414.4844 |
| 30 | 30-31 | 27.84 | 236°5'26" | 584140.8811 | 8551400.9348 |
| 31 | 31-32 | 12.81 | 163°26'33" | 584134.2328 | 8551373.8978 |
| 32 | 32-33 | 64.17 | 118°5'37" | 584135.5036 | 8551361.1509 |
| 33 | 33-34 | 36.1 | 102°41'9" | 584071.3340 | 8551360.3215 |
| 34 | 34-35 | 2.43 | 158°59'40" | 584036.2910 | 8551351.6569 |
| 35 | 35-36 | 16.6 | 172°4'52" | 584033.8659 | 8551351.6946 |
| 36 | 36-37 | 23.02 | 197°39'13" | 584039.9539 | 8551367.1375 |
| 37 | 37-38 | 47.07 | 209°25'37" | 584062.9539 | 8551368.1375 |
| 38 | 38-39 | 73 | 146°22'57" | 584108.9539 | 8551378.1375 |
| 39 | 39-40 | 62.65 | 178°34'39" | 584035.9539 | 8551378.1375 |
| 40 | 40-41 | 45.04 | 216°27'12" | 583973.9539 | 8551369.1375 |
| 41 | 41-42 | 50.99 | 205°5'53" | 583928.9539 | 8551367.1375 |
| 42 | 42-43 | 41.76 | 160°54'14" | 583878.9539 | 8551377.1375 |
| 43 | 43-44 | 82.88 | 178°38'11" | 583838.9539 | 8551389.1375 |
| 44 | 44-45 | 69.08 | 168°59'20" | 583783.9539 | 8551451.1375 |
| 45 | 45-46 | 35.52 | 192°34'22" | 583757.9539 | 8551515.1375 |
| TOTAL | | 1,234.23 | | | |

CUADRO DE AREAS

| | AREA Has. | PERIMETRO m.l. |
|------------------------------|-----------|----------------|
| MATRIZ | 10.7885 | 2157.16 |
| AREA A INDEPENDIZAR N° 2A | 4.5347 | 990.71 |
| REMANENTE N° 02 - R1 | 0.3589 | 407.31 |





MUNICIPALIDAD PROVINCIAL DE HUAMANGA

| | | |
|-------------------------|--------|----------|
| REMANENTE N° 02 – R2 | 5.8949 | 1,234.23 |
|-------------------------|--------|----------|


AREA MATRIZ N° 09 INSCRITO EN LA PARTIDA N°
11105568
AREA: 4.2163 HAS.
PERIMETRO: 877.97 ml.

AREA A INDEPENDIZAR N° 9A

1. TITULAR
BENEFICENCIA PÚBLICA DE AYACUCHO
2. PREDIO
CHUSOALMIDON
3. LIMITES Y LINDEROS DEL PREDIO



| Colindancias | Longitud (ml) | Descripción |
|--------------|---------------|--|
| Por el Norte | 176.35 ml | Limita con la propiedad del Sr. RICARDO SAEZ MALDONADO, (inscrito en la Partida N° 11105568) (Área Remanente N° 09) iniciando del vértice A hasta el vértice C, con 02 tramos en línea quebrada |
| | | Tramos: 167.37 m.l., y 8.98 m.l. |
| Por el Este | 122.96 ml | Limita con la propiedad de la Comunidad Campesina de Pongora (Inscrita en la Ficha 1925-020903), iniciando desde el vértice C al vértice 21; con 06 tramos en línea quebrada. |
| | | Tramos: 12.83 m.l., 27.2 m.l., 13.89 m.l., 28.28 m.l., 11.00 m.l., y 29.76 m.l. |
| Por el Sur | 250.79 ml | Limita con la propiedad de VICTORIA SÁEZ MALDONADO, (inscrito en la Partida N° 11105563) (Área N° 04 a transferir a la beneficencia Pública de Ayacucho) iniciando desde el vértice 21 al vértice 25; con 04 tramos en línea quebrada, continuando con Limita con la propiedad del Sr. RICARDO SAEZ MALDONADO, (inscrito en la Partida N° 11105561) (Área a Independizar N° 2A, a favor de la Beneficencia Pública de Ayacucho) iniciando del vértice 25 hasta el vértice D, con 03 tramos en línea quebrada |
| | | Tramos: 17.1 m.l., 26.01 m.l., 44.30 m.l., 38.26 m.l., 14.19 m.l. y 56.83 m.l. 54.26 m.l. |



MUNICIPALIDAD PROVINCIAL DE HUAMANGA

| | | |
|--------------|----------|--|
| Por el Oeste | 17.00 ml | Limita con la propiedad de Ricardo Saez Maldonado, (inscrito en la Partida N° 11105568) (Área Remanente N° 09) iniciando desde el vértice D al vértice A; con 02 tramos en línea quebrada. |
| | | Tramos: 5.72 m.l.y 11.28 m.l. |

4. SUPERFICIE DEL PREDIO

La superficie que el predio encierra es de un área de 1.4922 has.

5. PERÍMETRO DEL PREDIO

El perímetro total que encierra el polígono del predio es de 567.10 m.l.

6. CUADRO DE COORDENADAS UTM DEL PREDIO

| VERTICE | LADO | DISTANCIA | ANG. INTERNO | ESTE (X) | NORTE (Y) |
|---------|-------|-----------|--------------|-------------|--------------|
| A | A-B | 167.37 | 67°15'58" | 583759.2390 | 8551947.4198 |
| B | B-C | 8.98 | 182°47'18" | 583914.4774 | 8552009.9743 |
| C | C-16 | 12.83 | 105°57'17" | 583922.6325 | 8552013.7314 |
| 16 | 16-17 | 27.2 | 193°16'56" | 583931.0000 | 8552004.0000 |
| 17 | 17-18 | 13.89 | 156°17'2" | 583953.0000 | 8551988.0000 |
| 18 | 18-19 | 28.28 | 194°44'37" | 583960.0000 | 8551976.0000 |
| 19 | 19-20 | 11 | 225°0'0" | 583980.0000 | 8551956.0000 |
| 20 | 20-21 | 29.76 | 129°48'20" | 583991.0000 | 8551956.0000 |
| 21 | 21-22 | 17.1 | 51°9'18" | 584010.0531 | 8551933.1363 |
| 22 | 22-23 | 25.85 | 189°9'52" | 583993.1161 | 8551932.8523 |
| 23 | 23-24 | 44.3 | 190°22'56" | 583967.5097 | 8551928.3061 |
| 24 | 24-25 | 38.26 | 173°59'53" | 583926.0147 | 8551912.7859 |
| 25 | 25-26 | 14.19 | 161°45'3" | 583888.9772 | 8551903.2038 |
| 26 | 26-27 | 56.83 | 174°51'42" | 583874.8186 | 8551904.1304 |
| 27 | 27-D | 54.26 | 166°9'18" | 583818.6744 | 8551912.9047 |
| D | D-E | 5.72 | 127°27'5" | 583768.6259 | 8551933.8685 |
| E | E-A | 11.28 | 209°57'26" | 583767.1730 | 8551939.3970 |
| TOTAL | | 567.10 | | | |



7. VIAS DE ACCESO

Para llegar a dicho predio se recorre por la carretera afirmada vía Comunidad Campesina Mollepata (Asentamiento Humano Juan Velazco Alvarado) y continuando por la trocha carrozable hasta llegar al lugar denominado SUTUY URCCU con una distancia aproximada de 08 Km.

Así mismo también existe una vía de herradura, de la ciudad de Ayacucho a RETAMA CCASA hasta llegar a SUTUY URCCU, con una distancia aproximada de 05 Km.




MUNICIPALIDAD PROVINCIAL DE HUAMANGA

8. ESCALA
1000/1200

AREA REMANENTE N° 09

1. TITULAR
RICARDO SAEZ MALDONADO
2. PREDIO
CHUSOALMIDON
3. LIMITES Y LINDEROS DEL PREDIO


| Colindancias | Longitud (ml) | Descripción |
|--------------|---------------|--|
| Por el Norte | 214.00 ml | Limita con la propiedad de la Comunidad Campesina de Pongora (Inscrita en la Ficha 1925-020903) iniciando desde el vértice 1 al vértice 12; con 11 tramos en línea quebrada. Tramos: 16.25 m.l., 11.31 m.l., 27.78 m.l., 17.12 m.l., 33.54 m.l., 18.44 m.l., 16.21 m.l., 19.15 m.l., 22.36 m.l., 10.00 m.l. y 21.84 m.l. |
| Por el Este | 113.54 ml | Limita con la propiedad de la Comunidad Campesina de Pongora (Inscrita en la Ficha 1925-020903), iniciando desde el vértice 12 al vértice C; con 04 tramos en línea recta. Tramos: 30.00 m.l., 38.47 m.l. 28.84 m.l. y 16.23 m.l. |
| Por el Sur | 237.087 ml | Limita con la propiedad del Sr. RICARDO SAEZ MALDONADO, (inscrito en la Partida N° 11105568) (Área a Independizar N° 09A en favor de la Beneficencia Pública de Ayacucho) iniciando desde el vértice C al vértice D; con 04 tramos en línea quebrada, continuando con el Área Remanente N° 01 de propiedad del Sr. RICARDO SAEZ MALDONADO, (inscrito en la Partida N° 11105561) iniciando del vértice D hasta el vértice 29, con 02 tramos en línea quebrada. Tramos: 8.98 m.l., 167.37 m.l., 11.28 m.l., 5.72 m.l., 17.56 m.l. y 6.17 m.l. |
| Por el Oeste | 26.32 ml | Limita con la propiedad de Guillermo Prospero Lozano Quispe, (inscrito en la partida N° 11105560), iniciando desde el vértice 29 al vértice 1; con 02 tramos en línea quebrada. Tramos: 80.99 m.l., y 25.63 m.l. |



4. SUPERFICIE DEL PREDIO

La superficie que el predio encierra es de un área de 2.7241 has.

5. PERÍMETRO DEL PREDIO




MUNICIPALIDAD PROVINCIAL DE HUAMANGA

El perímetro total que encierra el polígono del predio es de 697.56 m.l.

6. CUADRO DE COORDENADAS UTM DEL PREDIO

| VERTICE | LADO | DISTANCIA | ANG. INTERNO | ESTE (X) | NORTE (Y) |
|---------|-------|-----------|--------------|-------------|--------------|
| 1 | 1-2 | 16.25 | 125°13'59" | 583691.4539 | 8552085.6375 |
| 2 | 2-3 | 11.31 | 175°28'0" | 583702.0000 | 8552098.0000 |
| 3 | 3-4 | 27.78 | 165°15'23" | 583710.0000 | 8552106.0000 |
| 4 | 4-5 | 17.12 | 156°27'12" | 583734.0000 | 8552120.0000 |
| 5 | 5-6 | 33.54 | 162°59'7" | 583751.0000 | 8552122.0000 |
| 6 | 6-7 | 18.44 | 177°46'34" | 583784.0000 | 8552116.0000 |
| 7 | 7-8 | 16.21 | 180°41'39" | 583802.0000 | 8552112.0000 |
| 8 | 8-9 | 19.15 | 189°48'42" | 583817.8637 | 8552108.6759 |
| 9 | 9-10 | 22.36 | 192°19'40" | 583837.0000 | 8552108.0000 |
| 10 | 10-11 | 10 | 169°41'43" | 583859.0000 | 8552112.0000 |
| 11 | 11-12 | 21.84 | 195°56'43" | 583869.0000 | 8552112.0000 |
| 12 | 12-13 | 30 | 74°3'17" | 583890.0000 | 8552118.0000 |
| 13 | 13-14 | 38.47 | 188°58'21" | 583890.0000 | 8552088.0000 |
| 14 | 14-15 | 28.84 | 204°43'3" | 583896.0000 | 8552050.0000 |
| 15 | 15-C | 16.23 | 187°13'25" | 583912.0000 | 8552026.0000 |
| C | C-B | 8.98 | 73°49'19" | 583922.6325 | 8552013.7314 |
| B | B-A | 167.37 | 177°12'42" | 583914.4774 | 8552009.9743 |
| A | A-E | 11.28 | 292°44'2" | 583759.2390 | 8551947.4198 |
| E | E-D | 5.72 | 150°2'34" | 583767.1730 | 8551939.3970 |
| D | D-28 | 17.56 | 52°32'55" | 583768.6259 | 8551933.8685 |
| 28 | 28-29 | 26.17 | 154°36'50" | 583752.4278 | 8551940.6534 |
| 29 | 29-30 | 80.99 | 158°20'17" | 583734.9539 | 8551960.1375 |
| 30 | 30-31 | 25.63 | 180°19'52" | 583706.9539 | 8552036.1375 |
| 31 | 31-1 | 26.32 | 173°44'39" | 583697.9539 | 8552060.1375 |
| TOTAL | | 697.56 | | | |



CUADRO DE AREAS

| | AREA Has. | PERIMETRO m.l. |
|--------------------------------|-----------|----------------|
| MATRIZ | 4.2163 | 877.97 |
| AREA A INDEPENDIZAR N° 9A | 1.4922 | 567.10 |
| REMANENTE N° 09 | 2.7241 | 697.56 |
| AREA N° 04 A TRANSFERIR | | |

- PROYECTO**
Transferencia de Propiedad Rural



MUNICIPALIDAD PROVINCIAL DE HUAMANGA

2. TITULAR

BENEFICENCIA PÚBLICA DE AYACUCHO

3. PREDIO

PICCPITUCUPA HUACHANAN

4. UBICACIÓN

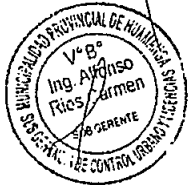
DEPARTAMENTO : Ayacucho
PROVINCIA : Huamanga
DISTRITO : Ayacucho


5. ANTECEDENTES

El predio denominado Piccpitucupa Huachanan, de propiedad de Victoria Sáez Maldonado, inscrito en la SUNARP Ayacucho en la Partida N° 11105563, con un área de 2,2309 Has y 698.32 ml. de perímetro.

6. LIMITES Y LINDEROS DEL PREDIO

| Colindancias | Longitud (ml) | Descripción |
|--------------|---------------|--|
| Por el Norte | 182.20 ml | Limita con las propiedades de Ricardo Sáez Maldonado (inscrito en el ficha N° 11105568) y la Comunidad Campesina de Pongora (Inscrita en la Ficha 1925-020903), iniciando desde el vértice 1 al vértice 7; con 6 tramos en línea quebrada. |
| | | Tramos: 38.26 m.l., 44.30 m.l., 26.01 m.l., 42.64 m.l., 12.68 m.l., y 18.31 m.l., |
| Por el Este | 195.93 ml | Limita con la propiedad de la Comunidad Campesina de Pongora (Inscrita en la Ficha 1925-020903), iniciando desde el vértice 7 al vértice 9; con 2 tramos en línea quebrada. |
| | | Tramos: 137.56 m.l., y 58.37 m.l., |
| Por el Sur | 190.90 ml | Limita con la propiedad de Julia Sáez Maldonado, (inscrito en el ficha N° 11105564) iniciando desde el vértice 9 al vértice 19; con 10 tramos en línea quebrada. |
| | | Tramos: 6.63 m.l., 9.56 m.l., 34.84 m.l., 25.12 m.l., 22.53 m.l., 19.59 m.l., 12.29 m.l., 14.26 m.l., 15.37 m.l., y 30.71 m.l., |
| Por el Oeste | 129.29 ml | Limita con la propiedad de Ricardo Saez Maldonado, (inscrito en el ficha N° 11105561) iniciando desde el vértice |





MUNICIPALIDAD PROVINCIAL DE HUAMANGA

| | |
|--|---|
| | 19 al vértice 1; con 4 tramos en línea quebrada. |
| | Tramos: 15.41 m.l., 38.77 m.l., 24.31 m.l., y 50.80 m.l., |

7. SUPERFICIE DEL PREDIO

La superficie que el predio encierra es de un área de 2.2309 Has

8. PERÍMETRO DEL PREDIO

El perímetro total que encierra el polígono del predio es de 698.32 m.l.

9. CUADRO DE COORDENADAS UTM DEL PREDIO

| VERTICE | LADO | DISTANCIA | ANG. INTERNO | ESTE (X) | NORTE (Y) |
|---------|-------|-----------|--------------|-------------|--------------|
| 1 | 1-2 | 38.26 | 60°8'45" | 583888.9772 | 8551903.2038 |
| 2 | 2-3 | 44.30 | 186°0'7" | 583926.0147 | 8551912.7859 |
| 3 | 3-4 | 26.01 | 169°33'37" | 583967.5097 | 8551928.3061 |
| 4 | 4-5 | 42.64 | 170°53'35" | 583993.1161 | 8551932.8523 |
| 5 | 5-6 | 12.68 | 176°50'35" | 584035.7531 | 8551933.5671 |
| 6 | 6-7 | 18.31 | 203°54'38" | 584048.4223 | 8551933.0812 |
| 7 | 7-8 | 137.56 | 86°3'11" | 584065.4318 | 8551939.8550 |
| 8 | 8-9 | 58.37 | 186°31'49" | 584107.4090 | 8551808.8540 |
| 9 | 9-10 | 6.63 | 65°35'46" | 584131.4259 | 8551755.6559 |
| 10 | 10-11 | 9.56 | 141°40'22" | 584124.7991 | 8551755.6682 |
| 11 | 11-12 | 34.84 | 205°0'34" | 584117.3095 | 8551761.6115 |
| 12 | 12-13 | 25.12 | 158°8'38" | 584083.4229 | 8551769.6997 |
| 13 | 13-14 | 22.53 | 191°11'57" | 584062.9196 | 8551784.2063 |
| 14 | 14-15 | 19.59 | 172°49'2" | 584042.3462 | 8551793.4012 |
| 15 | 15-16 | 12.29 | 161°24'9" | 584025.6035 | 8551803.5666 |
| 16 | 16-17 | 14.26 | 214°48'14" | 584017.6840 | 8551812.9586 |
| 17 | 17-18 | 15.37 | 222°16'53" | 584003.9119 | 8551816.6637 |
| 18 | 18-19 | 30.71 | 174°38'40" | 583990.2442 | 8551809.6323 |
| 19 | 19-20 | 15.41 | 85°40'36" | 583961.7397 | 8551798.1920 |
| 20 | 20-21 | 38.77 | 193°8'37" | 583957.0933 | 8551812.8886 |
| 21 | 21-22 | 24.31 | 181°7'23" | 583937.3072 | 8551846.2277 |
| 22 | 22-1 | 50.80 | 192°32'52" | 583924.4952 | 8551866.8823 |
| TOTAL | | 698.32 | | | |



10. VIAS DE ACCESO Para llegar a dicho predio se recorre por la carretera afirmada vía Comunidad Campesina Mollepata (Asentamiento Humano Juan Velazco Alvarado) y continuando por la trocha carrozable hasta llegar al lugar denominado SUTUY URCCU con una distancia aproximada de 08 Km.



MUNICIPALIDAD PROVINCIAL DE HUAMANGA

Así mismo también existe una vía de herradura, de la ciudad de Ayacucho a RETAMA CCASA hasta llegar a SUTUY URCCU, con una distancia aproximada de 05 Km.

11. ESCALA

1/2250

AREA N° 05 A TRANSFERIR

1. PROYECTO

Transferencia de Propiedad Rural

2. TITULAR

BENEFICENCIA PÚBLICA DE AYACUCHO

3. PREDIO

CCASA ERA

4. UBICACIÓN

DEPARTAMENTO : Ayacucho PROVINCIA : Huamanga

DISTRITO : Ayacucho

5. ANTECEDENTES

El predio denominado Ccasa Era, de propiedad de Julia Sáez Maldonado, inscrito en la SUNARP Ayacucho en la Partida N° 11105564, con un área de 1.7421 Has y 629.64 ml. de perímetro.

6. LIMITES Y LINDEROS DEL PREDIO

| Colindancias | Longitud (ml) | Descripción |
|--------------|---------------|--|
| Por el Norte | 190.90 ml | Limita con la propiedad de Victoria Sáez Maldonado, (inscrito en el ficha N° 11105563) iniciando desde el vértice 1 al vértice 11; con 10 tramos en línea quebrada. |
| | | Tramos: 30.71 m.l., 15.37 m.l., 14.26 m.l., 12.29 m.l., 19.59 m.l., 22.53 m.l., 25.12 m.l., 34.84 m.l., 9.56 m.l., y 6.63 m.l., |
| Por el Este | 24.24 ml | Limita con la propiedad de la Comunidad Campesina de Pongo (Inscrita en la Ficha 1925-020903), iniciando desde el vértice 11 al vértice 12; con 1 tramo en línea recta. |
| | | Tramos: 24.24 m.l. |
| Por el Sur | 203.84 ml | Limita con la propiedad de Rubén Quispe Ramos y Lilian Sáez Maldonado, (inscrito en el ficha N° 11105565) iniciando desde el vértice 12 al vértice 18; y la propiedad de Yovana Leche Maldonado (inscrito en el ficha N° 11105566) iniciando del vértice 18 hasta el vértice 19, con 7 tramos en línea quebrada. |
| | | Tramos: 34.34 m.l., 19.04 m.l., 28.75 m.l., 19.18 m.l., 9.69 m.l., 36.60 m.l., y 56.24 m.l., |
| Por el Oeste | 210.66 ml | Limita con la propiedad de Ricardo Sáez Maldonado, (inscrito en el ficha N° 11105561) iniciando desde el vértice 19 al vértice 1; con 12 tramos en línea quebrada. |





MUNICIPALIDAD PROVINCIAL DE HUAMANGA

| | | |
|--|--|---|
| | | Tramos: 42.73 m.l., 18.72 m.l., 11.07 m.l., 6.35 m.l., 10.03 m.l., 4.41 m.l., 16.28 m.l., 14.06 m.l., 17.15 m.l., 14.17 m.l., 19.90 m.l., y 35.79 m.l., |
|--|--|---|

7. SUPERFICIE DEL PREDIO

La superficie que el predio encierra es de un área de 1.7421 Has

8. PERÍMETRO DEL PREDIO

El perímetro total que encierra el polígono del predio es de 629.64 m.l.

9. CUADRO DE COORDENADAS UTM DEL PREDIO

| VERTICE | LADO | DISTANCIA | ANG. INTERNO | ESTE (X) | NORTE (Y) |
|---------|-------|-----------|--------------|-------------|--------------|
| 1 | 1-2 | 30.71 | 84°11'40" | 583961.7397 | 8551798.1920 |
| 2 | 2-3 | 15.37 | 185°21'20" | 583990.2442 | 8551809.6323 |
| 3 | 3-4 | 14.26 | 137°43'7" | 584003.9119 | 8551816.6637 |
| 4 | 4-5 | 12.29 | 145°11'46" | 584017.6840 | 8551812.9586 |
| 5 | 5-6 | 19.59 | 198°35'51" | 584025.6035 | 8551803.5666 |
| 6 | 6-7 | 22.53 | 187°10'58" | 584042.3462 | 8551793.4012 |
| 7 | 7-8 | 25.12 | 168°48'3" | 584062.9196 | 8551784.2063 |
| 8 | 8-9 | 34.84 | 201°51'22" | 584083.4229 | 8551769.6997 |
| 9 | 9-10 | 9.56 | 154°59'26" | 584117.3095 | 8551761.6115 |
| 10 | 10-11 | 6.63 | 218°19'38" | 584124.7991 | 8551755.6682 |
| 11 | 11-12 | 24.24 | 114°24'14" | 584131.4259 | 8551755.6559 |
| 12 | 12-13 | 34.34 | 104°4'0" | 584141.3986 | 8551733.5662 |
| 13 | 13-14 | 19.04 | 161°23'47" | 584114.4719 | 8551712.2519 |
| 14 | 14-15 | 28.75 | 189°53'4" | 584096.5554 | 8551705.8156 |
| 15 | 15-16 | 19.18 | 181°44'14" | 584071.5715 | 8551691.5970 |
| 16 | 16-17 | 9.69 | 176°50'21" | 584055.1966 | 8551681.6088 |
| 17 | 17-18 | 36.60 | 222°55'1" | 584046.6592 | 8551677.0270 |
| 18 | 18-19 | 56.24 | 144°24'18" | 584034.8282 | 8551642.3965 |
| 19 | 19-20 | 42.73 | 57°20'45" | 583989.0693 | 8551609.7053 |
| 20 | 20-21 | 18.72 | 123°54'34" | 583986.9156 | 8551652.3837 |
| 21 | 21-22 | 11.07 | 248°47'59" | 584001.9071 | 8551663.5981 |
| 22 | 22-23 | 6.35 | 155°18'47" | 583998.9295 | 8551674.2645 |
| 23 | 23-24 | 10.03 | 239°54'20" | 583999.9332 | 8551680.5387 |
| 24 | 24-25 | 4.41 | 171°51'13" | 583992.1581 | 8551686.8762 |
| 25 | 25-26 | 16.28 | 156°22'50" | 583989.1683 | 8551690.1195 |
| 26 | 26-27 | 14.06 | 193°49'20" | 583983.8555 | 8551705.5047 |
| 27 | 27-28 | 17.15 | 159°27'45" | 583976.2250 | 8551717.3116 |





MUNICIPALIDAD PROVINCIAL DE HUAMANGA

| | | | | | |
|-------|-------|--------|------------|-------------|--------------|
| 28 | 28-29 | 14.17 | 139°57'38" | 583972.5614 | 8551734.0646 |
| 29 | 29-30 | 19.90 | 209°58'33" | 583979.1508 | 8551746.6138 |
| 30 | 30-1 | 35.79 | 205°24'6" | 583978.3620 | 8551766.4959 |
| TOTAL | | 629.64 | | | |

10. VIAS DE ACCESO

Para llegar a dicho predio se recorre por la carretera afirmada vía Comunidad Campesina Mollepata (Asentamiento Humano Juan Velazco Alvarado) y continuando por la trocha carrozable hasta llegar al lugar denominado SUTUY URCCU con una distancia aproximada de 08 Km.

Así mismo también existe una vía de herradura, de la ciudad de Ayacucho a RETAMA CCASA hasta llegar a SUTUY URCCU, con una distancia aproximada de 05 Km.

11. ESCALA : 1/2250

RESUMEN GENERAL DE AREAS

| PROPIETARIO | INSCRIPCION PARTIDA N° | AREA TOTAL HECTAREAS | AREA A VENDER HECTAREAS |
|----------------------------|---------------------------|-------------------------|----------------------------|
| RICARDO SAEZ MALDONADO | 11105561 | 10.7885 | 4.5347 |
| RICARDO SAEZ MALDONADO | 11105568 | 4.2163 | 1.4922 |
| JULIA SAEZ MALDONADO | 11105564 | 1.7421 | 1.7421 |
| VICTORIA SAEZ MALDONADO | 11105563 | 2.2309 | 2.2309 |
| TOTAL | | | 10.000 |

ARTÍCULO SEGUNDO.-DEJAR subsistente los demás términos señalados en la Resolución Gerencial N° 012-2016-MPH/GDT, del 11-01-16.

ARTICULO TERCERO.- ENCOMENDAR a la Sub Gerencia de Control Urbano y Licencias, para que adopte las demás medidas pertinentes, para el debido cumplimiento de la presente Resolución.

ARTICULO CUARTO.- TRANSCRIBIR la presente Disposición a la Superintendencia Nacional de los Registros Públicos (SUNARP) de Ayacucho, a efectos de su correspondiente inscripción.

REGISTRESE, COMUNIQUESE Y ARCHIVASE.

MUNICIPALIDAD PROVINCIAL DE HUAMANGA
Gerencia de Desarrollo Territorial
ING. ANTONIO L. PINEDO ORTIZ
GERENTE



MUNICIPALIDAD PROVINCIAL DE HUAMANGA
UNIDAD TRAMITE DOCUMENTARIO Y ARCHIVO

Ayacuchó, 29 MAR. 2016

Oficio Circ. N° 932-2016-UTD-SG-MPH

SEÑOR: SUB GERENCIA DE SISTEMAS

Para su conocimiento y fines consiguientes remito a Ud., copia
del original de: RE-156-2016-MPH/EDT

de fecha: 29 MAR. 2016

La presente copia constituye la transcripción oficial de dicha resolución
expedida por esta institución.

Atentamente.



MUNICIPALIDAD PROVINCIAL DE HUAMANGA
SECRETARIA GENERAL
Unidad Trámite Documentario / Archivos

Magally I. Solier Córdova
Abog. Magally I. Solier Córdova
JEFE

MUNICIPALIDAD PROVINCIAL DE HUAMANGA
SUB-GERENCIA DE SISTEMAS Y TECNOLOGIA

29 MAR 2016

Hora: _____ Folios: _____
Firma: f N° Reg: _____